

ООО «ОНЕГО-ЮСТ»

Юридический адрес: 185001, республика Карелия, г. Петрозаводск, ул. Мурманская (Октябрьский р-н), д. 26, офис 120
ИНН 1001240913, ОГРН 1101001012397

ЗАКАЗЧИК – АО "ТЕПЛОГАЗИНЖИНИРИНГ"

**«Уличные газопроводы дер. Астреево
Малоярославецкого района»**

ДОКУМЕНТАЦИЯ ПО ПЛАНИРОВКЕ ТЕРРИТОРИИ

Проект планировки территории

Проект межевания территории. Основная часть

Том 3

ООО «ОНЕГО-ЮСТ»

Юридический адрес: 185001, республика Карелия, г. Петрозаводск, ул. Мурманская (Октябрьский р-н), д. 26, офис 120
ИНН 1001240913, ОГРН 1101001012397

ЗАКАЗЧИК – АО "ТЕПЛОГАЗИНЖИНИРИНГ"

**«Уличные газопроводы дер. Астреево
Малоярославецкого района»**

ДОКУМЕНТАЦИЯ ПО ПЛАНИРОВКЕ ТЕРРИТОРИИ

Проект планировки территории

Проект межевания территории. Основная часть

Том 3

Директор



Носкова С.Л.

СОСТАВ ДОКУМЕНТАЦИИ ПО ПЛАНИРОВКЕ ТЕРРИТОРИИ

№ Тома	Наименование документа
	«Уличные газопроводы дер. Астреево Малоярославецкого района»
Том 1	Основная часть проекта планировки территории. Положение о размещении объекта трубопроводного транспорта. Основная часть проекта планировки территории. Графическая часть.
Том 2	Материалы по обоснованию проекта планировки территории. Пояснительная записка. Материалы по обоснованию проекта планировки территории. Графическая часть.
Том 3	Основная часть проекта межевания территории. Чертежи межевания территории. Основная часть проекта межевания территории. Текстовая часть
Том 4	Материалы по обоснованию проекта межевания территории. Графическая часть. Материалы по обоснованию проекта межевания территории. Пояснительная записка

	Содержание	
1	Раздел 1. Проект межевания. Текстовая часть	3
1.1	Перечень и сведения о площади образуемых земельных участков, которые будут отнесены к территориям общего пользования	4
1.2	Перечень и сведения о площади образуемых земельных участков, в том числе в отношении которых предполагается резервирование и (или) изъятие для государственных и муниципальных нужд	4
1.3	Перечень кадастровых номеров существующих земельных участков, на которых линейный объект может быть размещен на условиях публичного сервитута	4
1.4	Перечень и сведения о площади публичных сервитутов, устанавливаемых по зоне планируемого размещения линейного объекта	23
2	Раздел 2. Проект межевания. Графическая часть	24
2.1	Чертеж межевания	24

Раздел 1. Проект межевания. Текстовая часть

1.1 Перечень и сведения о площади образуемых земельных участков, которые будут отнесены к территориям общего пользования

В соответствии с п. 12 ст. 1 Градостроительного кодекса Российской Федерации территории общего пользования – территории, которыми беспрепятственно пользуется неограниченный круг лиц (в том числе площади, улицы, проезды, набережные, береговые полосы водных объектов общего пользования, скверы, бульвары).

Проектом межевания территории не предусмотрено образование земельных участков, которые будут отнесены к территориям общего пользования или имуществу общего пользования.

1.2 Перечень и сведения о площади образуемых земельных участков, в том числе в отношении которых предполагается резервирование и (или) изъятие для государственных и муниципальных нужд

Проектом межевания территории не предусмотрено образование земельных участков, в отношении которых предполагаются резервирование и (или) изъятие для государственных или муниципальных нужд.

1.3 Перечень кадастровых номеров существующих земельных участков, на которых линейный объект может быть размещен на условиях публичного сервитута (в целях установленных пунктом 1 статьи 39.37 Земельного кодекса Российской Федерации – для строительства, эксплуатации линейных объектов системы газоснабжения)

Таблица 1. Перечень кадастровых номеров существующих земельных участков, на которых линейный объект может быть размещен на условиях публичного сервитута (в целях установленных пунктом 1 статьи 39.37 Земельного кодекса Российской Федерации - для строительства, эксплуатации линейных объектов системы газоснабжения)

№	Местоположение	Правообладатель земельного участка	Вид права	Кадастровый номер земельного участка, квартала	Категория земель	Вид разрешенного использования	Примечание	Площадь
1	Калужская область, Малоярославецкий район, д. Астреево	-	государственная	40:13:00000000	Земли населенных пунктов, земли сельскохозяйственного назначения	-	-	40080
2	Калужская область, Малоярославецкий район, д. Астреево	-	частная	40:13:010704:101	Земли населенных пунктов	Для ведения личного подсобного хозяйства	-	33
3	Калужская обл., р-н Малоярославецкий, д. Астреево, ул. Сиреневая, д. 1	-	частная	40:13:010704:260	Земли населенных пунктов	Для ведения личного подсобного хозяйства	-	114
4	Калужская область, р-н Малоярославецкий, д. Астреево, ул. Раздольная, уч № 2	-	частная	40:13:010705:48	Земли населенных пунктов	Для ведения личного подсобного хозяйства	-	115
5	Калужская область, Малоярославецкий район, д. Астреево	-	частная	40:13:010705:9	Земли населенных пунктов	Для ведения личного подсобного хозяйства	-	262
6	Калужская обл., р-н Малоярославецкий, д. Астреево, ул. Зеленая, дом 8	-	частная	40:13:010705:19	Земли населенных пунктов	Для ведения личного подсобного хозяйства	-	40
7	Калужская область, Малоярославецкий район, д. Астреево	-	частная	40:13:010705:42	Земли населенных пунктов	Для ведения личного подсобного хозяйства	-	73
Суммарная площадь публичного сервитута, устанавливаемая в целях предусмотренной пунктом 1 статьи 39.37 Земельного кодекса Российской Федерации								40717

Условный номер земельного участка **40:13:010704:101/чзу1**

Площадь земельного участка **33 кв.м.**

Система координат **МСК-40**

Обозначение характерных точек границ	Координаты, м	
	X	Y
418	486110.56	1295017.37
959	486108.99	1295023.34
960	486103.87	1295021.95
419	486105.48	1295015.84

Условный номер земельного участка **40:13:010704:260/чзу1**

Площадь земельного участка **114 кв.м.**

Система координат **МСК-40**

Обозначение характерных точек границ	Координаты, м	
	X	Y
692	486073.69	1295460.94
693	486072.62	1295464.04
694	486025.38	1295456.62
695	486026.02	1295455.14

Условный номер земельного участка **40:13:010705:48/чзу1**

Площадь земельного участка **115 кв.м.**

Система координат **МСК-40**

Обозначение характерных точек границ	Координаты, м	
	X	Y
367	485747.25	1295068.29
366	485746.83	1295074.95
952	485729.83	1295074.45
953	485730.27	1295067.58

Условный номер земельного участка **40:13:010705:9/чзу1**

Площадь земельного участка **262 кв.м.**

Система координат **МСК-40**

Обозначение характерных точек границ	Координаты, м	
	X	Y
954	485730.26	1295067.58
365	485729.82	1295074.45
364	485718.44	1295074.09
955	485710.19	1295073.74
854	485707.62	1295073.74
853	485692.86	1295073.27
852	485694.42	1295048.67
956	485694.23	1295054.73
957	485694.23	1295066.75
958	485710.33	1295066.74

Условный номер земельного участка **40:13:010705:19/чзу1**

Площадь земельного участка **40 кв.м.**Система координат **МСК-40**

Обозначение характерных точек границ	Координаты, м	
	X	Y
905	485661.29	1294849.33
904	485661.26	1294850.71
961	485643.17	1294850.32
906	485643.24	1294847.27

Условный номер земельного участка **40:13:010705:42/чзу1**Площадь земельного участка **73 кв.м.**Система координат **МСК-40**

Обозначение характерных точек границ	Координаты, м	
	X	Y
906	485643.24	1294847.27
961	485643.16	1294850.32
908	485624.20	1294849.91
907	485624.25	1294845.27

Условный номер земельного участка **40:13:000000/чзу1**Площадь земельного участка **40080 кв.м.**Система координат **МСК-40**

Обозначение характерных точек границ	Координаты, м	
	X	Y
1	486304.38	1294899.91
2	486295.20	1294978.50
3	486279.75	1295032.85
4	486278.96	1295032.66
5	486275.10	1295047.13
6	486271.26	1295061.50
7	486261.03	1295093.78
8	486251.71	1295128.91
9	486251.80	1295129.30
10	486243.45	1295161.46
11	486235.81	1295171.90
12	486232.40	1295186.34
13	486224.46	1295213.30
14	486217.86	1295211.49
15	486224.90	1295186.01
16	486225.11	1295184.62
17	486228.74	1295170.94
18	486236.70	1295158.15
19	486238.12	1295156.88
20	486255.83	1295091.40
21	486288.31	1294977.13
22	486288.43	1294976.14
23	486283.76	1294975.59
24	486285.04	1294968.69
25	486289.24	1294969.18
26	486296.61	1294906.11
27	486292.53	1294905.67
28	486292.66	1294904.90
29	486290.25	1294903.19
30	486275.55	1294904.92

31	486255.59	1294911.58
32	486255.01	1294912.62
33	486252.90	1294913.17
34	486246.74	1294923.73
35	486248.05	1294924.49
36	486244.63	1294930.57
37	486243.21	1294929.77
38	486238.29	1294938.22
39	486229.19	1294952.84
40	486232.05	1294954.62
41	486229.40	1294961.22
42	486225.49	1294958.79
43	486222.11	1294964.22
44	486211.59	1294988.56
45	486211.16	1294990.16
46	486217.51	1294991.73
47	486215.90	1294998.54
48	486209.34	1294996.92
49	486204.40	1295015.25
50	486211.38	1295017.12
51	486209.70	1295023.92
52	486202.58	1295022.01
53	486197.34	1295041.54
54	486204.86	1295043.55
55	486203.12	1295050.33
56	486195.51	1295048.28
57	486189.63	1295070.13
58	486196.21	1295071.88
59	486194.41	1295078.65
60	486187.82	1295076.87
61	486185.22	1295086.52
62	486180.48	1295105.54
63	486187.51	1295107.27
64	486185.86	1295114.08
65	486178.79	1295112.33
66	486169.58	1295149.08
67	486176.34	1295150.75
68	486175.01	1295157.64
69	486167.86	1295155.87
70	486163.39	1295173.39
71	486171.44	1295175.39
72	486169.58	1295182.15
73	486161.67	1295180.17
74	486158.83	1295191.30
75	486162.39	1295192.20
76	486160.33	1295198.89
77	486157.10	1295198.09
78	486144.87	1295246.12
79	486146.94	1295246.66
80	486145.10	1295253.41
81	486143.14	1295252.91
82	486135.19	1295284.14
83	486138.83	1295284.84
84	486137.48	1295291.71
85	486133.81	1295291.01
86	486127.28	1295324.29
87	486133.54	1295325.51
88	486132.05	1295332.36
89	486125.94	1295331.16
90	486121.59	1295353.34
91	486160.18	1295361.56
92	486168.02	1295363.94

93	486169.20	1295363.83
94	486178.60	1295333.47
95	486177.44	1295333.17
96	486183.36	1295313.80
97	486186.85	1295299.58
98	486192.22	1295300.80
99	486188.69	1295315.18
100	486185.37	1295331.03
101	486184.65	1295334.47
102	486183.93	1295337.91
103	486183.36	1295337.73
104	486172.67	1295372.67
105	486158.43	1295368.34
106	486120.24	1295360.21
107	486118.94	1295366.84
108	486118.76	1295403.90
109	486131.55	1295427.51
110	486188.91	1295396.42
111	486189.88	1295398.17
112	486204.20	1295390.41
113	486212.16	1295395.34
114	486212.88	1295394.18
115	486214.44	1295395.08
116	486214.77	1295394.59
117	486217.35	1295396.07
118	486217.30	1295396.16
119	486219.17	1295397.32
120	486214.42	1295404.98
121	486203.96	1295398.50
122	486193.26	1295404.29
123	486204.02	1295423.75
124	486242.44	1295429.51
125	486280.42	1295425.88
126	486284.76	1295426.46
127	486286.33	1295414.56
128	486293.23	1295415.77
129	486291.70	1295427.37
130	486331.40	1295432.62
131	486332.56	1295424.44
132	486334.60	1295424.79
133	486340.28	1295402.11
134	486346.29	1295377.69
135	486353.45	1295355.92
136	486352.06	1295355.56
137	486354.87	1295350.83
138	486357.39	1295351.37
139	486367.79	1295320.01
140	486365.49	1295319.44
141	486370.98	1295301.05
142	486376.27	1295302.56
143	486369.15	1295326.42
144	486370.59	1295326.85
145	486359.84	1295358.92
146	486357.96	1295358.72
147	486348.58	1295389.75
148	486347.56	1295390.73
149	486337.88	1295422.54
150	486339.94	1295422.77
151	486337.48	1295440.49
152	486280.29	1295432.92
153	486242.25	1295436.56
154	486199.57	1295430.16

155	486186.14	1295405.88
156	486134.89	1295433.66
157	486135.02	1295433.91
158	486128.87	1295437.25
159	486124.18	1295428.61
160	486116.20	1295432.93
161	486102.98	1295429.07
162	486093.49	1295464.11
163	486084.47	1295469.31
164	485915.84	1295449.95
165	485870.97	1295450.30
166	485870.77	1295424.71
167	485872.02	1295403.93
168	485869.05	1295403.69
169	485798.29	1295399.31
170	485798.24	1295399.98
171	485791.25	1295399.62
172	485791.31	1295398.78
173	485777.88	1295397.77
174	485777.81	1295398.66
175	485770.83	1295398.10
176	485770.90	1295397.24
177	485720.55	1295392.74
178	485721.38	1295382.75
179	485722.01	1295371.59
180	485717.29	1295366.04
181	485709.01	1295365.40
182	485708.85	1295367.48
183	485701.90	1295366.58
184	485702.03	1295364.86
185	485576.07	1295355.17
186	485576.12	1295354.52
187	485552.38	1295353.00
188	485543.93	1295352.28
189	485519.66	1295350.82
190	485508.66	1295349.98
191	485508.64	1295350.16
192	485501.66	1295349.76
193	485501.68	1295349.44
194	485465.09	1295346.61
195	485449.49	1295345.33
196	485433.69	1295343.19
197	485433.86	1295341.60
198	485417.93	1295340.55
199	485411.88	1295339.44
200	485411.58	1295340.13
201	485385.74	1295336.63
202	485364.19	1295336.27
203	485289.06	1295330.18
204	485289.18	1295328.68
205	485265.49	1295327.03
206	485265.33	1295327.77
207	485241.76	1295326.18
208	485217.90	1295324.63
209	485217.82	1295325.68
210	485185.74	1295322.81
211	485182.54	1295322.42
212	485171.54	1295321.00
213	485147.34	1295317.96
214	485124.12	1295316.36
215	485112.24	1295315.94
216	485109.21	1295315.77

217	485109.20	1295315.97
218	485106.19	1295315.81
219	485106.20	1295315.65
220	485100.44	1295315.18
221	485097.06	1295315.13
222	485097.06	1295315.31
223	485085.96	1295314.71
224	485085.94	1295314.97
225	485078.95	1295314.70
226	485078.97	1295314.34
227	485064.28	1295313.54
228	485064.24	1295314.21
229	485057.24	1295314.10
230	485057.66	1295306.15
231	485064.40	1295306.54
232	485064.41	1295306.42
233	485079.21	1295307.47
234	485082.12	1295307.50
235	485109.79	1295308.99
236	485124.88	1295310.41
237	485147.35	1295313.68
238	485147.48	1295312.36
239	485167.54	1295314.15
240	485167.46	1295315.18
241	485176.02	1295314.88
242	485187.39	1295315.93
243	485187.50	1295314.69
244	485194.45	1295315.50
245	485194.36	1295316.55
246	485214.88	1295318.38
247	485214.93	1295317.86
248	485221.90	1295318.65
249	485221.86	1295319.01
250	485232.03	1295319.92
251	485233.05	1295319.92
252	485255.85	1295322.70
253	485256.37	1295321.35
254	485263.71	1295321.39
255	485290.93	1295323.35
256	485291.06	1295321.80
257	485298.03	1295322.40
258	485297.91	1295323.86
259	485312.69	1295325.13
260	485312.79	1295323.92
261	485319.73	1295324.81
262	485319.66	1295325.67
263	485333.51	1295326.80
264	485333.54	1295326.45
265	485340.50	1295327.13
266	485340.48	1295327.37
267	485388.02	1295331.33
268	485388.05	1295331.08
269	485395.03	1295331.64
270	485394.99	1295332.05
271	485398.89	1295332.45
272	485398.82	1295333.16
273	485412.79	1295333.75
274	485428.30	1295335.85
275	485451.09	1295339.04
276	485451.78	1295338.58
277	485456.12	1295285.55
278	485454.27	1295285.40

279	485454.33	1295284.06
280	485453.62	1295284.02
281	485453.93	1295277.03
282	485500.85	1295279.12
283	485500.99	1295276.09
284	485507.95	1295276.97
285	485507.83	1295279.42
286	485519.93	1295279.96
287	485520.00	1295278.37
288	485526.97	1295279.06
289	485526.92	1295280.27
290	485651.64	1295285.62
291	485651.61	1295286.21
292	485671.76	1295286.81
293	485672.02	1295286.96
294	485696.86	1295288.35
295	485711.88	1295289.26
296	485731.86	1295290.45
297	485735.58	1295190.52
298	485735.48	1295185.75
299	485700.00	1295184.49
300	485699.86	1295188.37
301	485692.87	1295187.95
302	485693.00	1295184.24
303	485669.60	1295183.41
304	485669.49	1295186.48
305	485662.50	1295185.98
306	485662.57	1295183.93
307	485645.76	1295182.78
308	485645.69	1295184.68
309	485638.70	1295184.31
310	485638.77	1295182.30
311	485621.50	1295181.28
312	485616.22	1295181.51
313	485616.15	1295183.34
314	485609.16	1295182.95
315	485609.22	1295181.26
316	485548.02	1295178.96
317	485548.07	1295178.13
318	485537.44	1295177.40
319	485527.48	1295176.71
320	485527.85	1295171.17
321	485551.24	1295172.07
322	485551.21	1295173.51
323	485551.29	1295173.72
324	485559.85	1295174.52
325	485565.84	1295174.72
326	485571.76	1295173.79
327	485591.73	1295175.14
328	485599.08	1295174.51
329	485599.15	1295172.59
330	485602.08	1295172.77
331	485606.14	1295172.91
332	485606.10	1295174.33
333	485608.21	1295174.28
334	485609.22	1295174.32
335	485609.22	1295174.82
336	485610.22	1295174.82
337	485610.22	1295174.35
338	485671.27	1295176.47
339	485671.27	1295176.94
340	485672.27	1295176.94

341	485672.27	1295176.50
342	485674.56	1295176.58
343	485674.58	1295176.02
344	485681.42	1295176.42
345	485681.40	1295177.31
346	485691.30	1295177.58
347	485691.32	1295177.18
348	485700.48	1295177.52
349	485706.38	1295177.86
350	485716.37	1295178.46
351	485726.35	1295179.08
352	485735.11	1295179.47
353	485735.77	1295178.76
354	485735.91	1295175.61
355	485736.66	1295175.61
356	485736.66	1295174.61
357	485735.95	1295174.61
358	485740.17	1295075.00
359	485737.80	1295074.90
360	485737.75	1295079.30
361	485731.02	1295079.07
362	485731.19	1295075.15
363	485730.80	1295074.60
364	485718.44	1295074.09
365	485729.82	1295074.45
366	485746.83	1295074.95
367	485747.25	1295068.29
368	485747.46	1295068.30
369	485746.45	1295092.04
370	485768.00	1295092.79
371	485768.02	1295092.28
372	485775.02	1295092.71
373	485775.00	1295093.03
374	485801.21	1295094.05
375	485801.17	1295095.00
376	485801.78	1295095.13
377	485816.62	1295096.42
378	485819.73	1295096.69
379	485831.12	1295097.69
380	485831.64	1295092.27
381	485838.72	1295091.71
382	485838.10	1295098.31
383	485862.49	1295100.45
384	485865.60	1295099.95
385	485890.32	1295100.10
386	485890.33	1295097.92
387	485897.33	1295098.01
388	485897.32	1295100.14
389	485929.86	1295100.34
390	486001.05	1295104.08
391	486039.46	1295107.17
392	486039.52	1295106.40
393	486046.50	1295107.07
394	486046.44	1295107.73
395	486060.97	1295109.21
396	486060.85	1295110.06
397	486064.91	1295110.73
398	486119.81	1295118.80
399	486156.81	1295123.48
400	486158.06	1295116.60
401	486169.81	1295119.52
402	486174.65	1295099.97

403	486163.02	1295097.11
404	486164.28	1295090.22
405	486176.34	1295093.21
406	486182.51	1295069.65
407	486171.31	1295066.64
408	486172.53	1295059.71
409	486184.32	1295062.91
410	486193.12	1295030.25
411	486187.88	1295028.84
412	486163.03	1295025.33
413	486128.79	1295017.36
414	486127.71	1295021.98
415	486120.94	1295020.17
416	486121.97	1295015.77
417	486111.63	1295013.32
418	486110.56	1295017.37
419	486105.48	1295015.84
420	486106.45	1295012.16
421	486063.20	1295002.09
422	486062.88	1295003.46
423	486056.11	1295001.70
424	486056.39	1295000.50
425	486033.65	1294995.21
426	486033.49	1294995.81
427	486026.73	1294994.05
428	486028.42	1294986.79
429	486075.03	1294997.65
430	486075.82	1294994.36
431	486082.66	1294996.02
432	486081.87	1294999.24
433	486099.54	1295003.36
434	486100.52	1294999.34
435	486107.26	1295001.20
436	486106.35	1295004.94
437	486157.01	1295016.74
438	486158.28	1295011.29
439	486165.22	1295012.42
440	486163.83	1295018.33
441	486189.29	1295021.97
442	486194.94	1295023.49
443	486204.96	1294986.26
444	486215.64	1294961.50
445	486225.50	1294944.35
446	486229.87	1294939.55
447	486232.49	1294934.19
448	486247.34	1294908.81
449	486240.96	1294907.01
450	486238.47	1294905.23
451	486222.84	1294900.92
452	486223.47	1294898.85
453	486216.65	1294896.93
454	486217.00	1294895.20
455	486220.73	1294895.84
456	486222.41	1294896.25
457	486250.37	1294901.49
458	486261.89	1294904.21
459	486284.87	1294897.76
460	486166.47	1295132.81
461	486159.26	1295161.24
462	486154.66	1295160.11
463	486153.85	1295167.13

464	486157.54	1295168.02
465	486154.80	1295178.77
466	486151.18	1295177.79
467	486149.33	1295184.62
468	486153.07	1295185.56
469	486147.23	1295208.49
470	486143.45	1295207.55
471	486141.78	1295214.35
472	486145.50	1295215.28
473	486139.96	1295237.03
474	486136.31	1295236.12
475	486134.59	1295242.90
476	486138.24	1295243.81
477	486132.80	1295265.16
478	486128.86	1295264.06
479	486126.91	1295271.03
480	486131.07	1295271.94
481	486128.22	1295283.13
482	486123.52	1295307.10
483	486121.04	1295306.62
484	486120.43	1295309.05
485	486119.34	1295313.40
486	486122.18	1295313.97
487	486117.62	1295337.22
488	486113.96	1295336.49
489	486112.38	1295343.33
490	486116.27	1295344.10
491	486113.26	1295359.44
492	486101.19	1295357.08
493	486073.45	1295346.87
494	486075.10	1295342.39
495	486068.27	1295340.69
496	486066.88	1295344.45
497	486024.56	1295328.88
498	486020.90	1295327.84
499	486024.32	1295317.20
500	486024.18	1295315.83
501	486028.23	1295303.94
502	486041.15	1295260.11
503	486041.62	1295257.64
504	486041.86	1295257.68
505	486042.11	1295256.84
506	486042.53	1295255.04
507	486043.48	1295250.88
508	486042.96	1295250.77
509	486046.00	1295235.20
510	486045.28	1295235.11
511	486048.88	1295208.78
512	486049.22	1295206.39
513	486048.78	1295206.35
514	486050.23	1295188.96
515	486051.42	1295179.96
516	486051.16	1295179.92
517	486054.11	1295157.47
518	486055.18	1295157.58
519	486057.19	1295139.82
520	486056.67	1295139.75
521	486056.40	1295139.44
522	486057.64	1295126.50
523	486058.69	1295126.60
524	486058.90	1295124.70
525	486059.62	1295115.82

526	486064.21	1295116.19
527	486149.79	1295128.65
528	486053.48	1295114.48
529	486050.92	1295135.92
530	486049.85	1295143.19
531	486049.10	1295150.91
532	486047.73	1295160.98
533	486042.40	1295208.30
534	486036.50	1295207.63
535	485991.03	1295204.93
536	485943.41	1295200.06
537	485941.35	1295199.85
538	485891.57	1295195.40
539	485880.54	1295193.76
540	485872.55	1295193.05
541	485872.61	1295192.58
542	485865.70	1295191.55
543	485865.60	1295192.24
544	485843.40	1295189.46
545	485843.37	1295189.88
546	485827.74	1295187.51
547	485796.17	1295183.57
548	485795.74	1295183.54
549	485748.98	1295177.82
550	485742.83	1295177.54
551	485743.06	1295170.94
552	485743.24	1295166.17
553	485744.42	1295137.20
554	485744.54	1295137.22
555	485746.15	1295099.04
556	485749.27	1295099.14
557	485749.43	1295097.65
558	485799.73	1295099.38
559	485853.59	1295104.57
560	485853.40	1295105.93
561	485862.54	1295106.79
562	485873.60	1295106.50
563	485873.58	1295108.48
564	485880.58	1295108.52
565	485880.60	1295106.31
566	485887.82	1295106.12
567	485890.78	1295106.12
568	485904.26	1295105.87
569	485914.43	1295106.32
570	485914.42	1295109.31
571	485921.41	1295109.79
572	485921.43	1295106.63
573	485921.93	1295106.65
574	485925.81	1295106.74
575	485953.61	1295107.87
576	485953.53	1295108.59
577	485985.52	1295110.27
578	485985.28	1295114.80
579	485992.28	1295115.42
580	485992.51	1295110.64
581	486000.58	1295111.07
582	486002.30	1295111.20
583	486002.52	1295109.74
584	486026.95	1295112.09
585	486040.56	1295213.88

586	486040.48	1295215.13
587	486041.60	1295215.25
588	486041.28	1295218.19
589	486040.30	1295218.08
590	486039.81	1295225.07
591	486040.49	1295225.15
592	486040.03	1295229.26
593	486035.38	1295253.20
594	486034.91	1295256.74
595	486034.10	1295261.68
596	486032.80	1295266.32
597	486032.02	1295270.31
598	486029.24	1295278.96
599	486028.40	1295281.94
600	486027.34	1295284.88
601	486014.16	1295325.94
602	485999.54	1295321.80
603	486001.62	1295314.45
604	485994.88	1295312.59
605	485992.80	1295319.89
606	485963.86	1295311.71
607	485966.01	1295304.13
608	485962.67	1295303.08
609	485959.34	1295302.02
610	485957.13	1295309.80
611	485943.40	1295305.92
612	485945.46	1295298.62
613	485938.62	1295297.09
614	485936.67	1295304.02
615	485920.26	1295299.38
616	485922.84	1295290.26
617	485915.96	1295288.86
618	485913.53	1295297.47
619	485898.69	1295293.27
620	485899.88	1295289.04
621	485893.01	1295287.64
622	485891.95	1295291.37
623	485891.41	1295291.21
624	485868.78	1295291.13
625	485868.81	1295281.02
626	485861.82	1295280.44
627	485861.78	1295291.10
628	485842.07	1295291.03
629	485842.08	1295290.22
630	485835.08	1295290.07
631	485835.07	1295291.00
632	485793.23	1295290.84
633	485793.25	1295289.36
634	485787.71	1295289.32
635	485786.24	1295289.31
636	485786.23	1295290.82
637	485773.10	1295290.76
638	485758.84	1295290.16
639	485758.89	1295288.63
640	485751.90	1295288.32
641	485751.85	1295289.87
642	485738.10	1295289.28
643	485738.17	1295287.74
644	485737.90	1295287.73
645	485740.14	1295236.44
646	485740.34	1295236.46
647	485741.27	1295214.53

648	485742.60	1295214.59
649	485742.93	1295207.60
650	485741.56	1295207.54
651	485742.54	1295184.54
652	485749.89	1295184.85
653	485857.14	1295198.23
654	485877.46	1295200.52
655	485902.77	1295202.76
656	485902.83	1295201.66
657	485910.50	1295202.41
658	485910.50	1295203.44
659	485916.88	1295204.00
660	485916.82	1295204.63
661	485923.78	1295205.39
662	485923.85	1295204.62
663	485935.46	1295205.65
664	485935.54	1295205.08
665	485939.26	1295205.46
666	485958.28	1295207.15
667	485958.00	1295210.35
668	485964.96	1295211.01
669	485965.25	1295207.78
670	485968.82	1295208.10
671	485973.65	1295208.52
672	485993.17	1295210.08
673	486026.18	1295212.44
674	486091.89	1295361.11
675	486088.92	1295369.19
676	486095.52	1295371.52
677	486098.46	1295363.53
678	486099.30	1295363.84
679	486111.92	1295366.32
680	486111.75	1295405.66
681	486120.85	1295422.45
682	486115.40	1295425.40
683	486098.08	1295420.35
684	486097.56	1295422.28
685	486094.76	1295421.46
686	486092.99	1295428.24
687	486095.73	1295429.04
688	486087.49	1295459.49
689	486086.37	1295460.96
690	486085.25	1295460.78
691	486083.00	1295462.08
692	486073.69	1295460.94
693	486072.62	1295464.04
694	486025.38	1295456.62
695	486026.02	1295455.14
696	485981.09	1295449.67
697	485967.65	1295448.28
698	485967.54	1295448.88
699	485936.83	1295446.47
700	485936.86	1295445.68
701	485918.12	1295443.76
702	485913.33	1295442.97
703	485903.79	1295443.04
704	485903.78	1295441.39
705	485896.77	1295440.23
706	485896.79	1295443.10
707	485877.92	1295443.25
708	485877.77	1295424.89

709	485879.34	1295398.80
710	485848.50	1295396.73
711	485810.34	1295394.71
712	485769.79	1295391.60
713	485759.54	1295390.81
714	485728.52	1295388.43
715	485728.53	1295387.02
716	485728.07	1295386.99
717	485728.59	1295379.19
718	485728.67	1295368.62
719	485720.73	1295359.28
720	485674.91	1295355.76
721	485674.87	1295356.48
722	485649.48	1295354.23
723	485649.45	1295354.38
724	485612.54	1295351.78
725	485612.58	1295350.96
726	485535.58	1295345.07
727	485486.64	1295341.26
728	485475.84	1295340.96
729	485456.69	1295338.98
730	485460.40	1295287.42
731	485461.18	1295287.46
732	485461.32	1295284.37
733	485535.86	1295287.68
734	485535.86	1295286.20
735	485538.32	1295286.33
736	485538.31	1295287.46
737	485539.26	1295287.53
738	485539.29	1295287.09
739	485544.88	1295287.46
740	485545.12	1295288.09
741	485547.53	1295288.20
742	485547.53	1295287.98
743	485563.47	1295288.90
744	485576.25	1295289.44
745	485576.25	1295288.07
746	485577.25	1295288.07
747	485577.25	1295289.48
748	485615.30	1295291.09
749	485615.30	1295289.96
750	485616.30	1295289.96
751	485616.30	1295291.14
752	485631.32	1295291.77
753	485631.24	1295293.68
754	485638.22	1295294.33
755	485638.31	1295292.07
756	485653.83	1295292.72
757	485653.83	1295291.82
758	485654.83	1295291.82
759	485654.83	1295292.77
760	485660.51	1295293.01
761	485660.36	1295296.38
762	485667.34	1295297.02
763	485667.50	1295293.30
764	485693.01	1295294.38
765	485693.01	1295293.73
766	485694.01	1295293.73
767	485694.01	1295294.42
768	485694.70	1295294.45
769	485694.62	1295296.17
770	485700.77	1295296.48

771	485701.62	1295296.50
772	485701.69	1295294.75
773	485705.25	1295294.90
774	485705.11	1295298.25
775	485712.09	1295298.72
776	485712.24	1295295.20
777	485719.20	1295295.49
778	485719.13	1295297.09
779	485726.12	1295297.52
780	485726.20	1295295.79
781	485726.33	1295295.79
782	485726.33	1295295.36
783	485728.73	1295295.42
784	485728.73	1295295.89
785	485772.94	1295297.76
786	485802.38	1295297.88
787	485802.37	1295300.48
788	485809.37	1295300.63
789	485809.38	1295297.90
790	485842.86	1295298.03
791	485842.95	1295297.70
792	485849.85	1295297.62
793	485850.78	1295297.60
794	485859.70	1295297.60
795	485864.82	1295298.11
796	485869.91	1295298.13
797	485869.13	1295300.45
798	485875.88	1295302.35
799	485877.09	1295298.76
800	485877.10	1295296.27
801	485878.67	1295296.41
802	485881.76	1295296.76
803	485882.56	1295296.92
804	485882.44	1295298.18
805	485883.95	1295298.19
806	485882.80	1295301.51
807	485885.79	1295302.15
808	485889.64	1295303.10
809	485891.05	1295299.10
810	485891.05	1295298.39
811	485909.62	1295303.64
812	485908.73	1295306.80
813	485915.43	1295308.82
814	485916.36	1295305.54
815	485941.63	1295312.69
816	485940.52	1295316.60
817	485947.23	1295318.60
818	485948.36	1295314.60
819	485978.91	1295323.24
820	485977.52	1295328.13
821	485984.16	1295330.39
822	485985.65	1295325.14
823	486002.41	1295329.89
824	486000.69	1295335.94
825	486007.34	1295338.14
826	486009.14	1295331.79
827	486015.73	1295333.65
828	486013.85	1295340.30
829	486014.16	1295340.40
830	486015.34	1295340.74
831	486020.57	1295342.25
832	486022.46	1295335.56

833	486029.58	1295338.18
834	486027.36	1295344.22
835	486034.09	1295346.18
836	486036.15	1295340.60
837	486054.62	1295347.40
838	486052.99	1295351.82
839	486059.71	1295353.82
840	486061.19	1295349.81
841	486076.20	1295355.34
842	486074.51	1295362.95
843	486073.35	1295366.38
844	486078.96	1295368.10
845	486082.77	1295357.76
846	485752.14	1294793.49
847	485749.72	1294822.66
848	485720.58	1294929.99
849	485727.76	1294972.81
850	485727.38	1294993.12
851	485696.15	1294992.72
852	485694.42	1295048.67
853	485692.86	1295073.27
854	485707.62	1295073.74
855	485659.17	1295073.76
856	485651.93	1295073.58
857	485648.35	1295073.59
858	485639.18	1295073.60
859	485613.94	1295073.10
860	485603.96	1295072.54
861	485586.42	1295072.20
862	485586.30	1295074.64
863	485579.36	1295074.17
864	485579.43	1295071.87
865	485571.06	1295071.46
866	485571.10	1295069.97
867	485555.69	1295069.22
868	485546.91	1295068.73
869	485547.21	1295063.31
870	485570.14	1295064.41
871	485570.55	1295055.95
872	485577.55	1295056.15
873	485577.13	1295064.75
874	485619.27	1295066.77
875	485619.27	1295058.97
876	485626.24	1295059.14
877	485626.24	1295066.77
878	485674.87	1295066.75
879	485674.92	1295059.99
880	485681.91	1295060.40
881	485681.87	1295066.83
882	485687.23	1295066.75
883	485687.23	1295061.40
884	485688.33	1295060.26
885	485690.36	1294995.14
886	485689.07	1294995.14
887	485689.15	1294992.65
888	485578.70	1294991.88
889	485578.71	1294991.10
890	485565.65	1294990.71
891	485565.80	1294984.76
892	485576.24	1294984.94
893	485604.25	1294985.41

894	485621.93	1294985.21
895	485720.52	1294986.04
896	485720.55	1294984.05
897	485721.72	1294984.04
898	485714.48	1294925.75
899	485718.37	1294911.40
900	485719.93	1294911.39
901	485735.52	1294853.97
902	485731.46	1294853.80
903	485725.14	1294852.08
904	485661.26	1294850.71
905	485661.29	1294849.33
906	485643.24	1294847.27
907	485624.25	1294845.27
908	485624.20	1294849.91
909	485609.98	1294849.60
910	485609.99	1294848.81
911	485581.45	1294848.68
912	485581.48	1294843.66
913	485601.74	1294843.96
914	485621.38	1294844.08
915	485641.50	1294844.17
916	485661.49	1294844.25
917	485681.08	1294843.53
918	485708.85	1294845.07
919	485728.11	1294845.64
920	485735.67	1294847.69
921	485736.16	1294845.87
922	485737.04	1294845.90
923	485738.90	1294835.81
924	485742.80	1294821.45
925	485743.83	1294809.01
926	485744.25	1294806.71
927	485745.16	1294792.91
928	485204.04	1295195.36
929	485199.94	1295204.64
930	485183.70	1295225.15
931	485164.45	1295227.39
932	485164.46	1295227.50
933	485167.94	1295230.24
934	485168.41	1295234.20
935	485164.95	1295234.62
936	485163.77	1295234.50
937	485161.46	1295235.04
938	485161.33	1295233.95
939	485160.51	1295233.30
940	485160.29	1295238.66
941	485153.30	1295238.37
942	485153.65	1295229.77
943	485153.52	1295228.66
944	485115.76	1295233.11
945	485116.17	1295236.62
946	485112.70	1295236.65
947	485109.17	1295236.69
948	485107.90	1295227.04
949	485180.01	1295218.53
950	485193.90	1295200.99
951	485197.64	1295192.53

1.4 Перечень и сведения о площади публичных сервитутов, устанавливаемых по зоне планируемого размещения линейного объекта

Согласно требованиям ст. 39.37 Земельного кодекса Российской Федерации (далее – ЗК РФ) установление публичного сервитута возможно в следующих целях:

1) размещение объектов электросетевого хозяйства, тепловых сетей, водопроводных сетей, сетей водоотведения, линий и сооружений связи, линейных объектов системы газоснабжения, нефтепроводов и нефтепродуктопроводов, их неотъемлемых технологических частей, если указанные объекты являются объектами федерального, регионального или местного значения, либо необходимы для организации электро-, газо, тепло-водоснабжения населения и водоотведения, подключения (технологического присоединения) к сетям инженерно-технического обеспечения, либо переносятся в связи с изъятием земельных участков, на которых они ранее располагались, для государственных или муниципальных нужд (далее также - инженерные сооружения);

2) складирование строительных и иных материалов, размещение временных или вспомогательных сооружений (включая ограждения, бытовки, навесы) и (или) строительной техники, которые необходимы для обеспечения строительства, реконструкции, ремонта объектов транспортной инфраструктуры федерального, регионального или местного значения, на срок указанных строительства, реконструкции, ремонта;

3) устройство пересечений автомобильных дорог или железнодорожных путей с железнодорожными путями общего пользования на земельных участках, находящихся в государственной собственности, в границах полос отвода железных дорог, а также устройство пересечений автомобильных дорог или железнодорожных путей с автомобильными дорогами или примыканий автомобильных дорог к другим автомобильным дорогам на земельных участках, находящихся в государственной или муниципальной собственности, в границах полосы отвода автомобильной дороги;

4) размещение автомобильных дорог и железнодорожных путей в туннелях;

5) проведение инженерных изысканий в целях подготовки документации по планировке территории, предусматривающей размещение линейных объектов федерального, регионального или местного значения, проведение инженерных изысканий для строительства, реконструкции указанных объектов, а также сооружений, предусмотренных подпунктом 1 настоящей статьи.

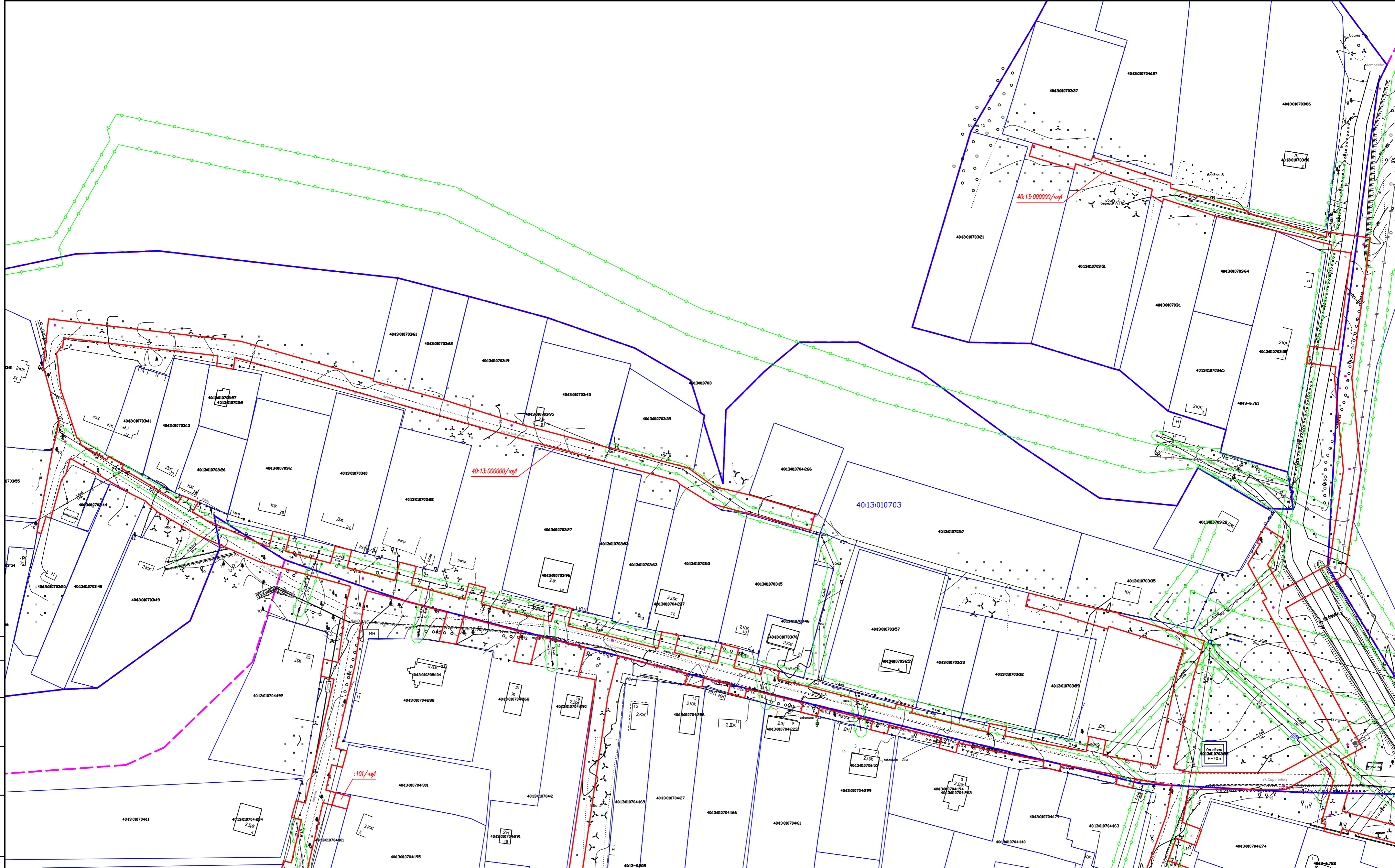
Границы публичного сервитута определены в соответствии с ч.6 ст. 39.41 Земельного Кодекса Российской Федерации.

Площадь зоны планируемого размещения объекта **40717 кв.м.**

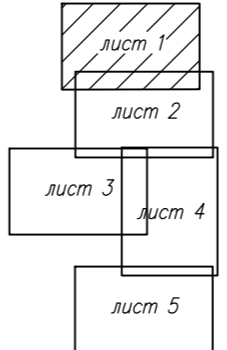
Площадь публичного сервитута **40717 кв.м.**

Раздел 2. Проект межевания. Графическая часть

2.1 Чертеж межевания

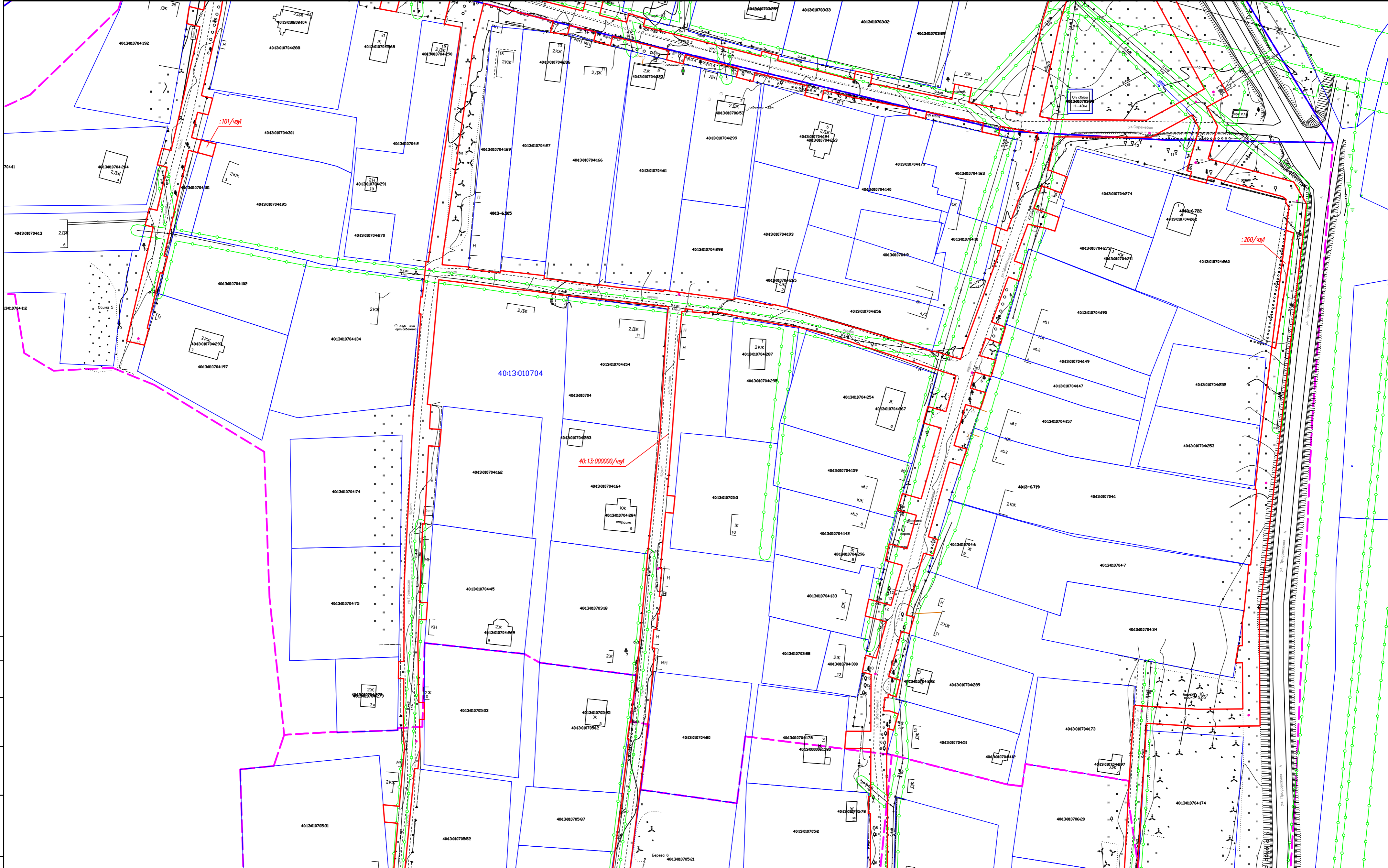


- Условные обозначения
- - граница публичного сервитута, подлежащего установлению
 - - границы зон с особыми условиями использования территорий
 - - границы существующих участков по сведениям ЕГРН
 - - границы кадастрового квартала
 - - границы населенных пунктов
- 40:13:000000/010 - номер земельного участка по сведениям ЕГРН
 40:13:0000000 - номер кадастрового квартала
 :101/чл - условный номер образуемой части



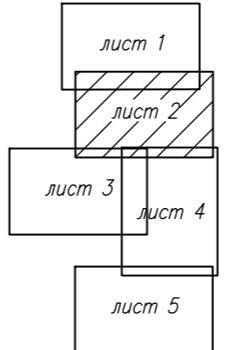
				Уличные газопроводы дер.Астреево Малоярославецкого района					
Изм.	Кол.уч.	Лист N	год	Подпись	Дата	Основная часть проекта межевания территории Графическая часть	Стадия	Лист	Листов
							П	1	5
Чертеж межевания территории М 1:1000							000 "Онега-Юсм"		

Сослосавано
 Инв. N подл.
 Подл. и дата
 Взам. инв. N

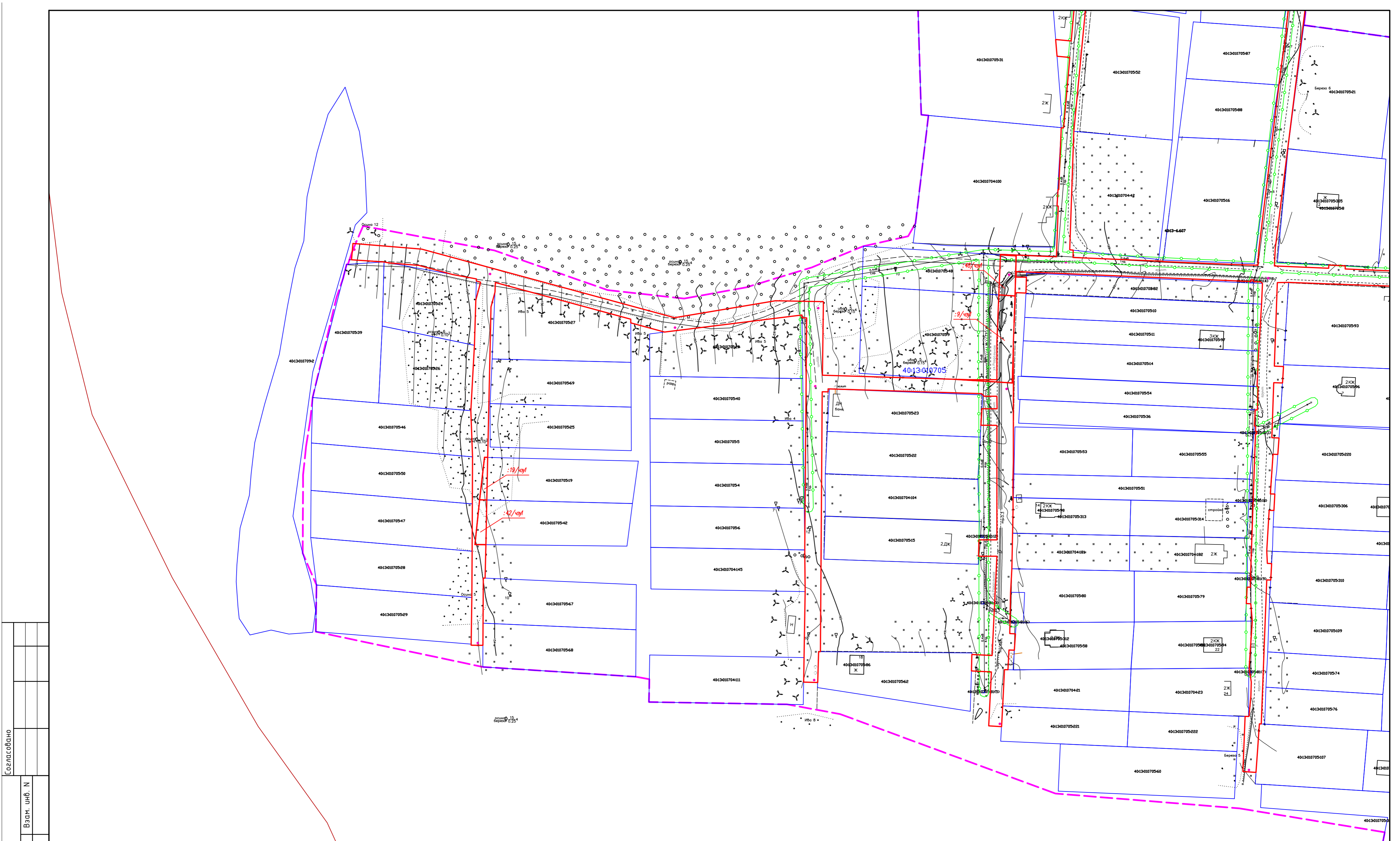


Согласовано			
Инв. N подл.	Взам. инв. N	Подл. и дата	

- Условные обозначения
- - граница публичного сервитута, подлежащего установлению
 - - границы зон с особыми условиями использования территорий
 - - границы существующих участков по сведениям ЕГРН
 - - границы кадастрового квартала
 - - границы населенных пунктов
 - 40:13:0000000010 - номер земельного участка по сведениям ЕГРН
 - 40:13:00000000 - номер кадастрового квартала
 - :101/учп - условный номер образуемой части

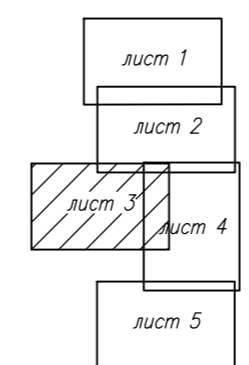


Изм.				Кол.уч.				Лист N				год				Подпись				Дата											
Разработал				Фатеева				10.23				Основная часть проекта межевания территории				Стадия				Лист				Листов							
Проверил				Смирнов				10.23				Графическая часть				П				2				5							
Чертеж межевания территории																М 1:1000								000 "Онега-Юст"							

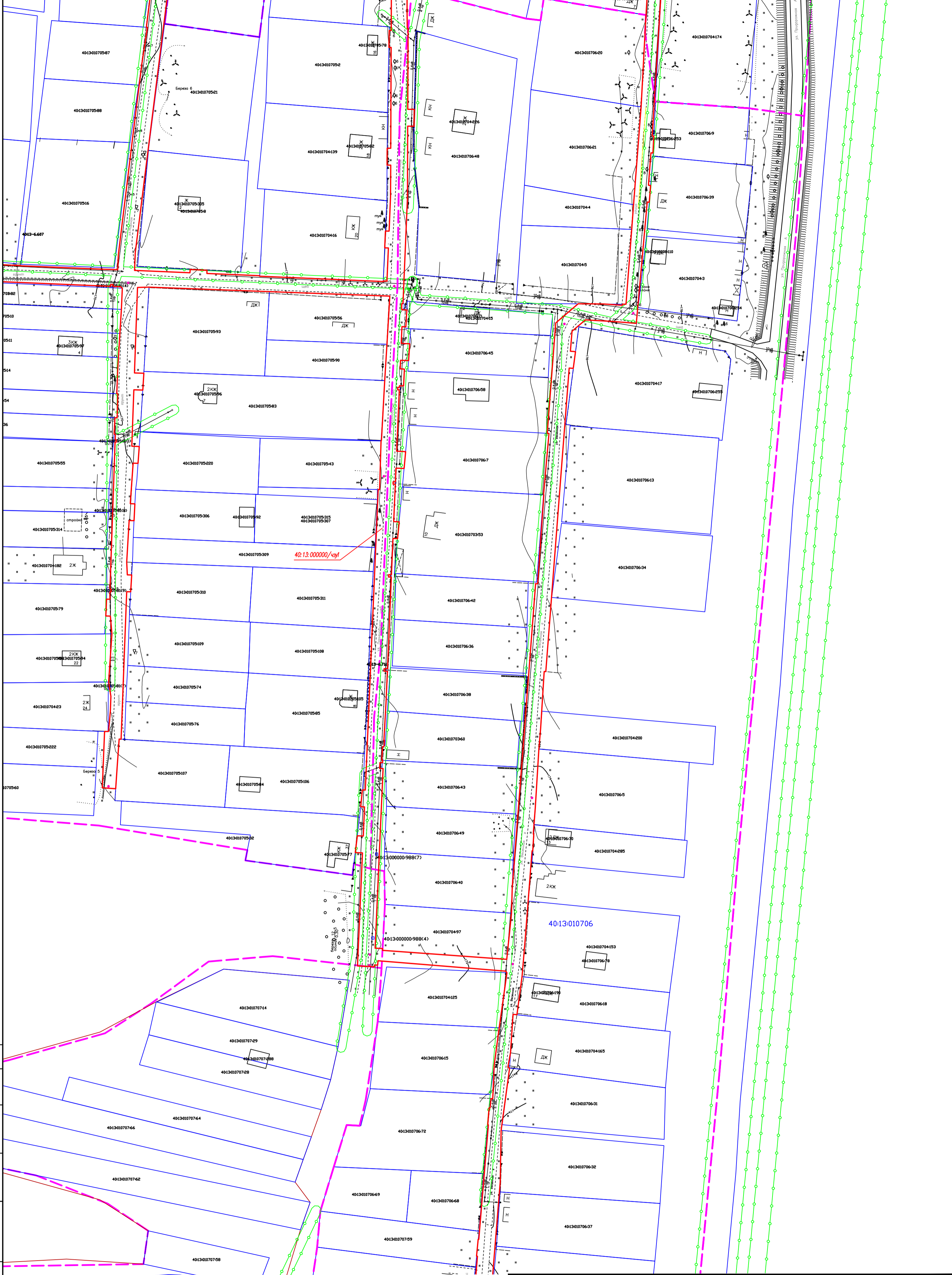


Согласовано			
Инв. N подл.	Подл. и дата	Взам. инв. N	

- Условные обозначения**
- - граница публичного сервитута, подлежащего установлению
 - - границы зон с особыми условиями использования территорий
 - - границы существующих участков по сведениям ЕГРН
 - - границы кадастрового квартала
 - - границы населенных пунктов
- 4013000000010 - номер земельного участка по сведениям ЕГРН
 401300000000 - номер кадастрового квартала
 :10/чл/ - условный номер образуемой части

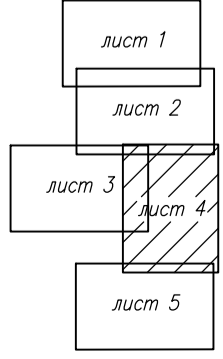


Изм.					Лист N					год					Подпись					Дата																								
Разработал										Фатеева										10.23																								
Проверил										Смирнов										10.23																								
Уличные газопроводы дер.Астреево Малоярославецкого района															Основная часть проекта межевания территории					Графическая часть					Стадия					Лист					Листов									
															П					3					5																			
Чертеж межевания территории															М 1:1000															000 "Онега-Юстм"														



Условные обозначения

- - граница публичного сервитута, подлежащего установлению
- - границы зон с особыми условиями использования территорий
- - границы существующих участков по сведениям ЕГРН
- - границы кадастрового квартала
- - границы населенных пунктов
- 4013000000010 - номер земельного участка по сведениям ЕГРН
- 40:13:0000000 - номер кадастрового квартала
- :10/401 - условный номер образуемой части



Изм.	Кол.уч	Лист N	год	Подпись	Дата
Разработал	Фатеева				10.23
Проверил	Смирнов				10.23

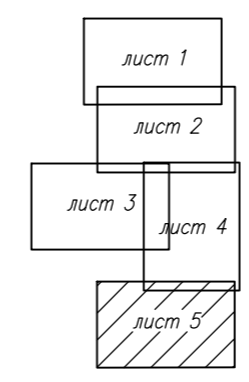
Уличные газопроводы дер.Астреево Малоярославецкого района					
Основная часть проекта межевания территории			Стадия	Лист	Листов
Графическая часть			П	4	5
Чертеж межевания территории			000 "Онега-ЮсМ"		
М 1:1000					

Согласовано	
Инв. N подл.	Взам. инв. N
	Подл. и дата



Согласовано
 Инв. N подл.
 Подл. и дата
 Взам. инв. N
 3010707087

- Условные обозначения**
- - граница публичного сервитута, подлежащего установлению
 - - границы зон с особыми условиями использования территорий
 - - границы существующих участков по сведениям ЕГРН
 - - границы кадастрового квартала
 - - границы населенных пунктов
 - 4013000000010 - номер земельного участка по сведениям ЕГРН
 - 40:13:0000000 - номер кадастрового квартала
 - :10/001 - условный номер образуемой части



Изм.	Код.уч.	Лист N	год	Подпись	Дата	Уличные газопроводы дер.Астреево Малоярославецкого района			
						Основная часть проекта межевания территории	Стадия	Лист	Листов
						Графическая часть			
						Чертеж межевания территории			
						М 1:1000			000 "Онега-Юстм"